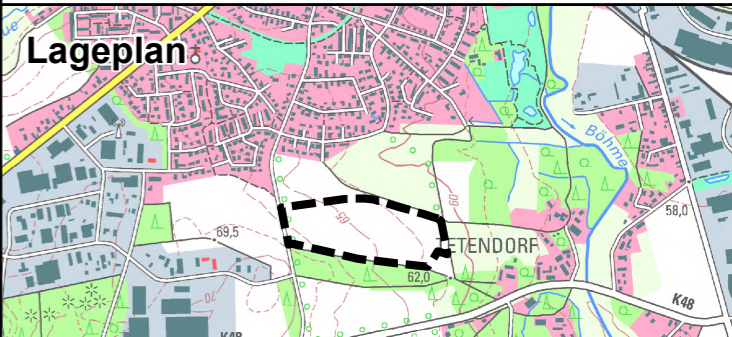


Legende



Biotypen gemäß Kartierschlüssel für Biotypen in Niedersachsen (DRACHENFELS 2021)
 Wertstufen gemäß der Arbeitshilfe zur Ermittlung von Ausgleichs- und Ersatzmaßnahmen in der Bauleitplanung (NIEDERSÄCHSISCHER STÄDTETAG 2013)

Code / Biotyp	Wertstufe
AS Sand-Acker	1
BZE Ziergebüsch aus überwiegend einheim. Gehölzarten	2
FGR Nährstoffreicher Graben	3
GMS Mesophiles Grünland mittlerer Standorte	4
GMF Mesophiles Grünland feuchter Standorte	4
GIM Intensivgrünland auf Moorböden	3
EL Landwirtschaftliche Lagerfläche	1
HBA Baumreihe / Allee	3
HFM Baum-Strauchhecke	3
HFB Baumhecke	3/4
HN Feldgehölz	4
OED Verdichtetes Einzel- oder Reihenhausgebiet	0
OVS Straße	0
OVW Weg	0
UHM Halbruderaler Gras- und Staudenflur mittl. Standorte	3
UHT Halbruderaler Gras- und Staudenflur trock. Standorte	3
WAR Erlen- und Birken-Bruchwald nährstoffreicherer Standorte	5
WPB Birken- und Zitterpappel-Pionierwald	4
WZK Kiefernforst	2
PKG Grabeland	1
geschützt nach §0 BNatSchG / "24 NABNatSchG	
Untersuchungsgebiet/Plangeltungsbereich	


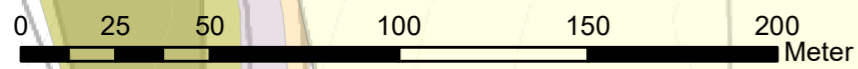


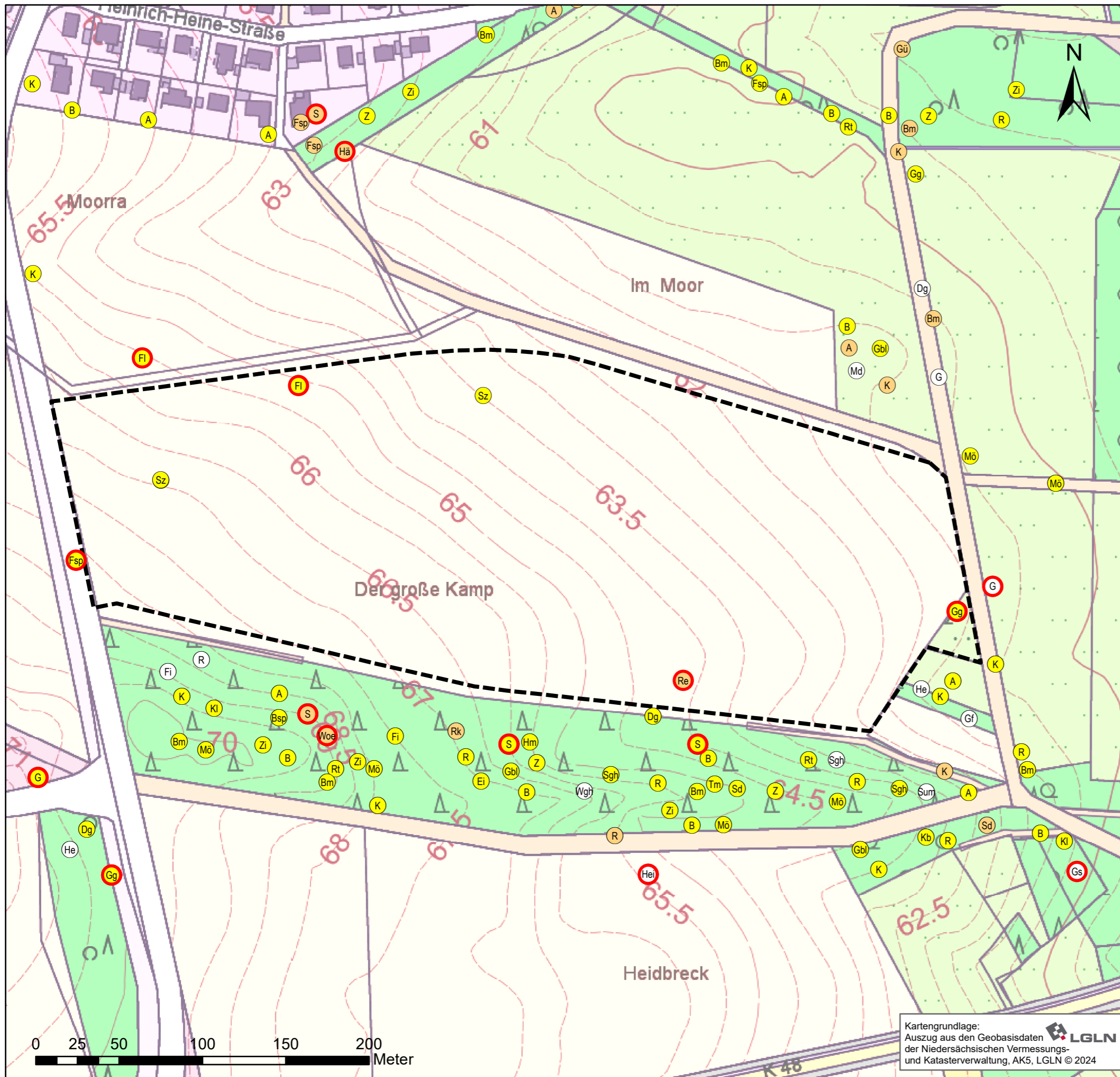
Bebauungsplanverfahren Tetendorf Nr. 4
Umweltbericht
Stand: 16.12.2024

Biotopebestand **Karte 1**
 M 1 : 2.000

Auftragnehmer:  Planungsgemeinschaft Marienau Naturschutz & Landschaftsplanung <small>Am Hafen 12 21354 Bleckede</small>	Auftraggeber:  Stadt Soltau Der Bürgermeister
J. Köhnlein M. Koitzsch T. Christophersen	Bearbeitet: M. Koitzsch 16.12.2024 Gezeichnet: M. Koitzsch 16.12.2024

Kartengrundlage:
 Auszug aus den Geobasisdaten der Niedersächsischen Vermessungs- und Katasterverwaltung, AK5, LGLN © 2024



Legende

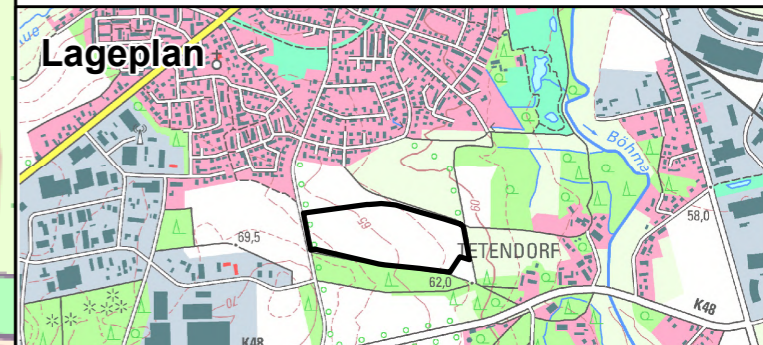
Art

A	Amsel	Kb	Kernbeisser
Bm	Blaumeise	Kl	Kleiber
B	Buchfink	Mö	Mönchsgrasmücke
Bsp	Buntspecht	Re	Rebhuhn
Dg	Dorngrasmücke	Rk	Rabenkrähe
Ei	Eichelhäher	Rt	Ringeltaube
Fi	Fitis	R	Rotkehlchen
Fl	Feldlerche	Sd	Singdrossel
Fsp	Feldsperling	Sgh	Sommergoldhähnchen
Gbl	Gartenbaumläufer	Sum	Sumpfmeise
Gg	Gartengrasmücke	Sz	Wiesenschafstelze
G	Goldammer	S	Star
Gü	Grünspecht	Tm	Tannenmeise
He	Heckenbraunelle	Wgh	Wintergoldhähnchen
Hei	Heidelerche	Woe	Waldohreule
Hm	Haubenmeise	Z	Zaunkönig
K	Kohlmeise	Zi	Zilpzalp

Status

- Brutnachweis
- Brutverdacht
- Brutzeitfeststellung
- Art auf der Roten Liste Niedersachsens/Deutschlands geführt

 Untersuchungsgebiet/Plangeltungsbereich

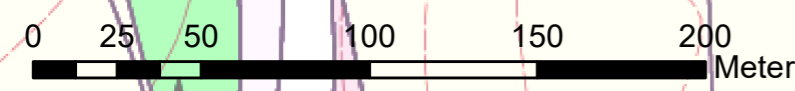


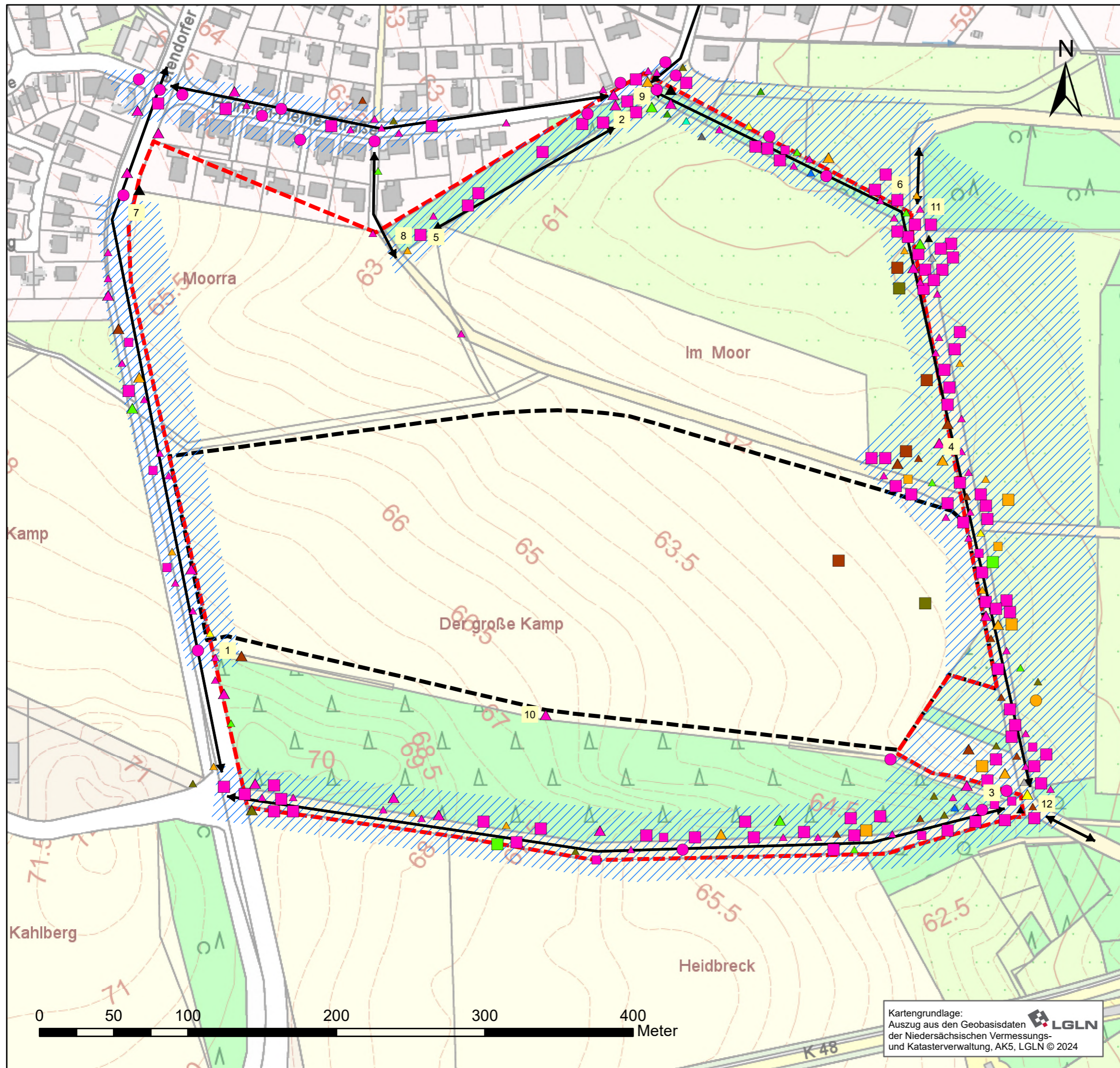
Bebauungsplanverfahren Tetendorf 4
Umweltbericht
Arbeitsstand: 16.12.2024

Brutvögel	Karte 2
M 1 : 2.250	

Auftragnehmer: Planungsgemeinschaft Marienau Naturschutz & Landschaftsplanung <small>Am Hafen 12 21354 Blockede</small>	Auftraggeber: Stadt Soltau Der Bürgermeister
<small>J. Köhnlein M. Koitzsch T. Christophersen</small>	<small>16.12.2024 16.12.2024</small>

Kartengrundlage:
 Auszug aus den Geobasisdaten
 der Niedersächsischen Vermessungs-
 und Katasterverwaltung, AK5, LGLN © 2024





Legende

- Art**
- Brandfledermaus
 - Breitflügelfledermaus
 - Fransenfledermaus
 - Großer Abendsegler
 - Kleine Bartfledermaus
 - Kleiner Abendsegler
 - Rauhautfledermaus
 - Wasserfledermaus
 - Zwergfledermaus
 - Gattung Myotis
 - Gattung Nyctalus
 - Gattung Pipistrellus

- Art der Beobachtung**
- Flugbalz, Sozialruf
 - Jagdflug, Mehrfachkontakt
 - Jagdflug, Einfachkontakt
 - Transferflug, Mehrfachkontakt
 - Transferflug, Einfachkontakt
 - ↔ Flugstraße
 - Jagdgebiet

1 Standorte der Horchboxen/ Horchbox-Nr.

- Untersuchungsgebiet
- Plangeltungsbereich

**Bebauungsplanverfahren Tetendorf Nr. 4
Umweltbericht**

Stand: 16.12.2024

Ergebnisse der Fledermauserfassung

**Karte
2**

M 1 : 2.500

Auftragnehmer:

pgim
Planungsgemeinschaft Marienau
Naturschutz & Landschaftsplanung

J. Köhnlein
M. Koitzsch
T. Christophersen

Auftraggeber:

Stadt Soltau
Poststraße 12
29614 Soltau

Bearbeitet: J.Köhnlein 16.12.2024
Gezeichnet: J.Köhnlein 16.12.2024

Kartengrundlage:
Auszug aus den Geobasisdaten
der Niedersächsischen Vermessungs-
und Katasterverwaltung, AK5, LGLN © 2024

